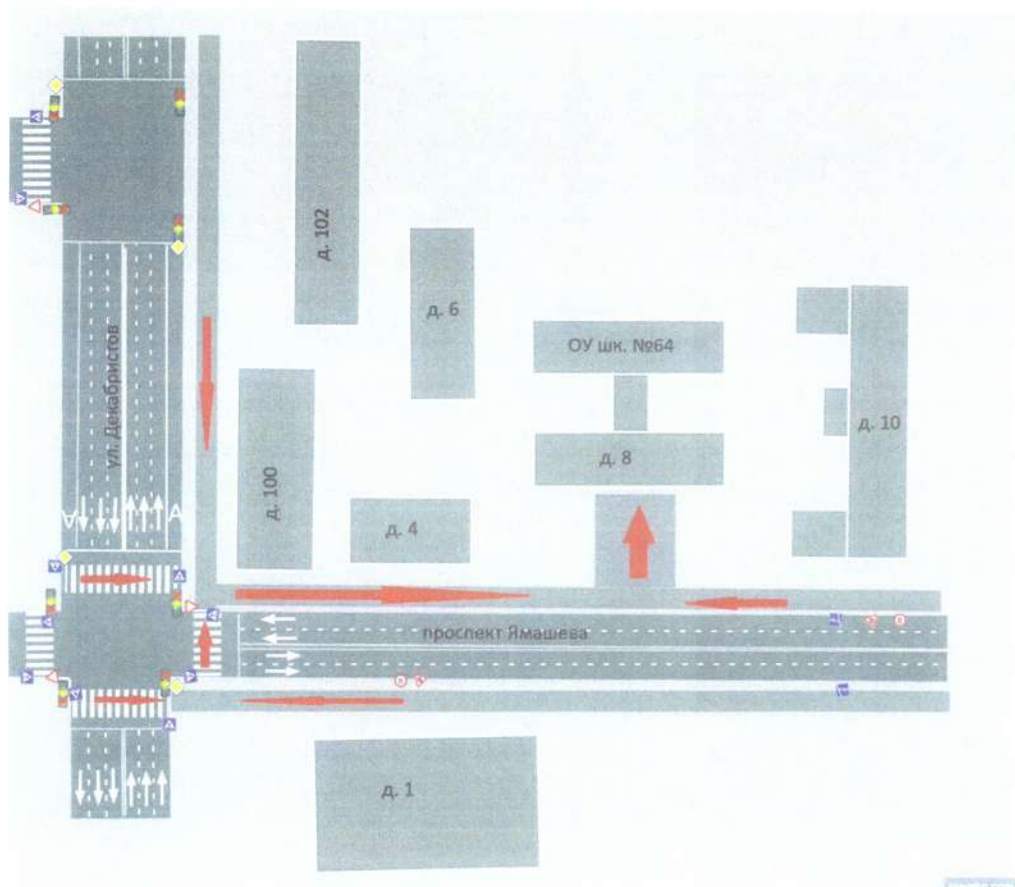


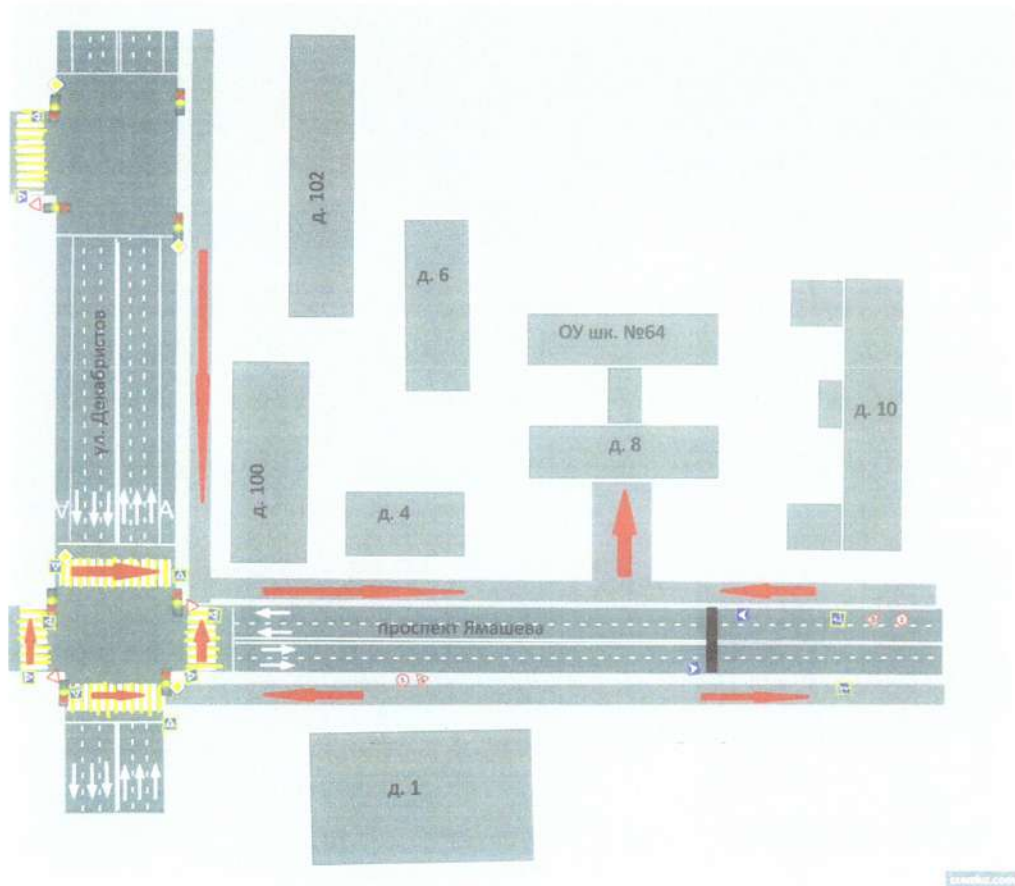
I. План-схемы образовательного учреждения

1. Район расположения образовательного учреждения, пути движения транспортных средств и детей (обучающихся, воспитанников)



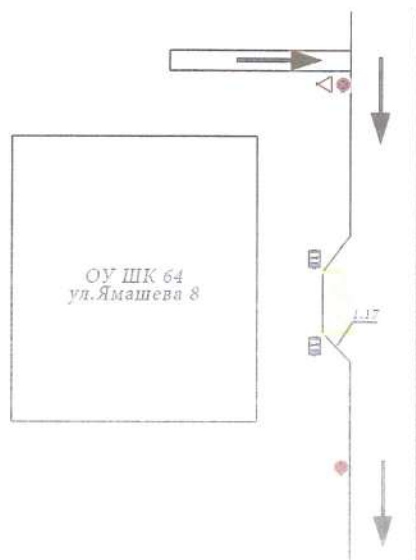
- | | |
|---|---|
|  - движение детей; |  - уступите дорогу; |
|  - движение ТС; |  - ограничение скорости; |
|  - пешеходный переход; |  - разметка; |
|  - главная дорога; |  - светофор. |

2. Схема организации дорожного движения в непосредственной близости от образовательного учреждения с размещением соответствующих технических средств организации дорожного движения, маршрутов движения детей и расположением парковочных мест



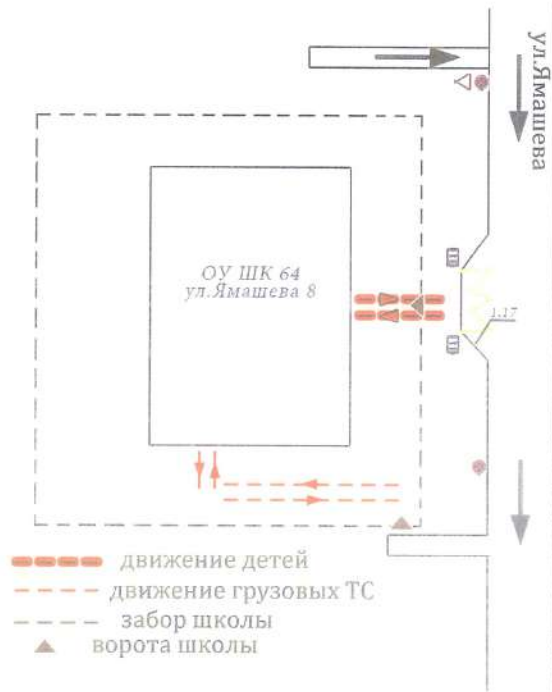
- | | | | |
|---|-----------------------|---|-------------------------|
|  | - движение детей; |  | - уступите дорогу; |
|  | - движение ТС; |  | - ограничение скорости; |
|  | - пешеходный переход; |  | - разметка; |
|  | - главная дорога; |  | - светофор. |

3. Маршруты движения организованных групп детей от образовательного учреждения к стадиону, парку или спортивно-оздоровительному комплексу



Занятия вне территории образовательного учреждения не проводятся. Движения организованных групп детей к спортивно-оздоровительным комплексам не осуществляется.

4. Пути движения транспортных средств к местам разгрузки/погрузки и рекомендуемые безопасные пути передвижения детей по территории образовательного учреждения



III. Информация об обеспечении безопасности перевозок детей специальным транспортным средством (автобусом).

Собственного транспорта в образовательном учреждении не имеется.

